

INFORME METEOROLÒGIC LA FONT DE LA FIGUERA

dies 19, 20, 21 i 22 de gener del 2017



Estudi meteorològic realitzat per INFORATGE SC
per a l'Ajuntament de LA FONT DE LA FIGUERA

18 de febrer del 2017



INFORME METEOROLÒGIC LA FONT DE LA FIGUERA

dies 19, 20, 21 i 22 de gener del 2017

Ubicació estació meteorològica: 38°48'20.5"N 0°52'51.3"W

PRECIPITACIÓ ACUMULADA

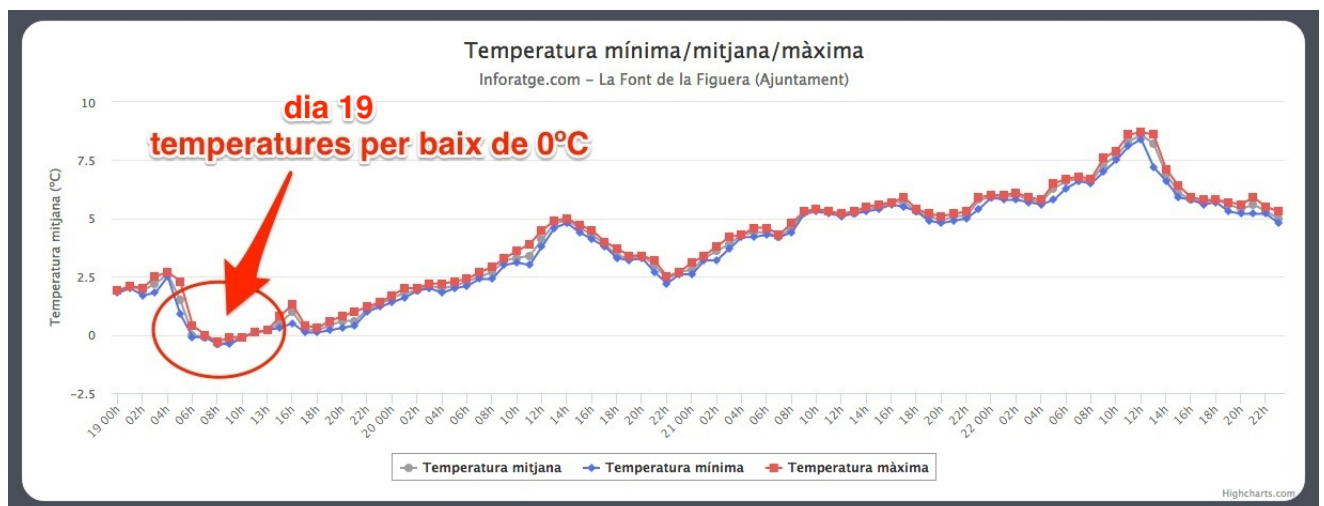
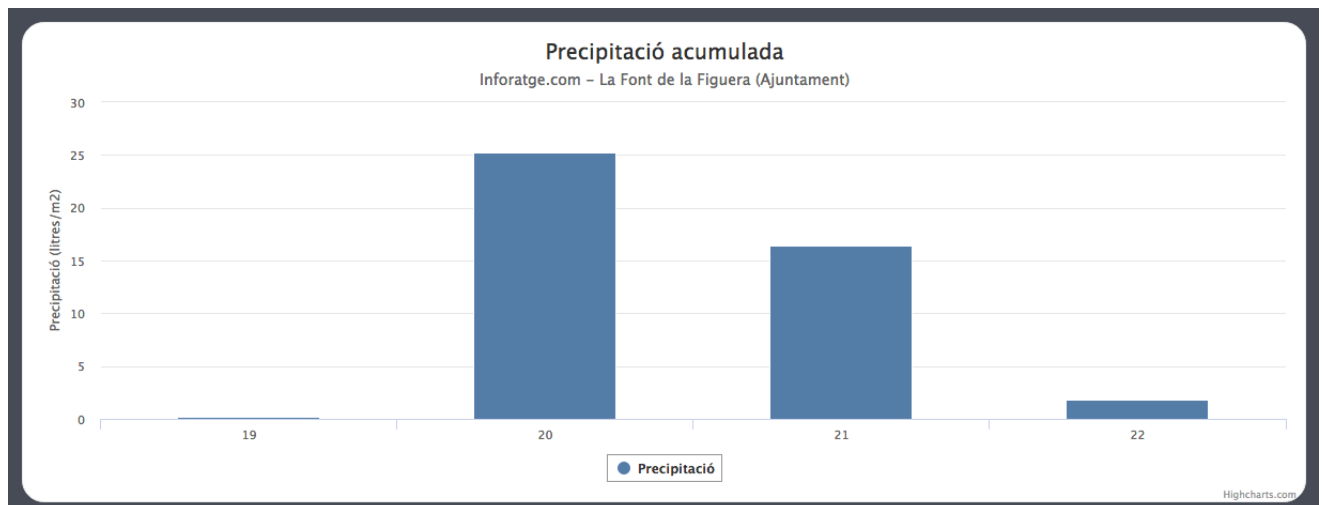
Dia 19..... 0,2 l/m² (*)

Dia 20..... 25,2 l/m²

Dia 21..... 16,4 l/m²

Dia 22..... 1,8 l/m²

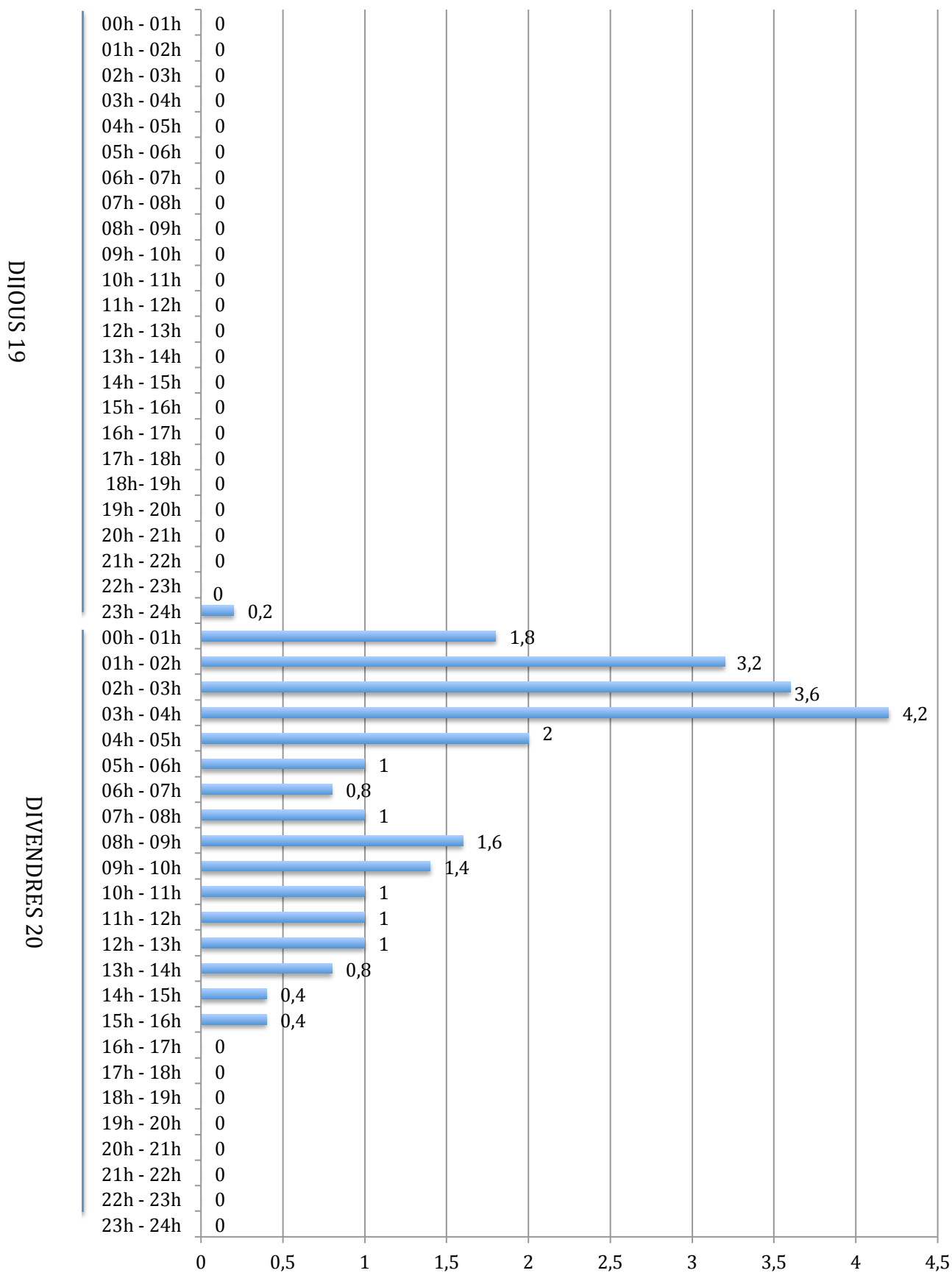
Total precipitació acumulada en l'episodi..... 43,6 litres/m²



www.inforatge.com/meteo-lafontdelafiguera

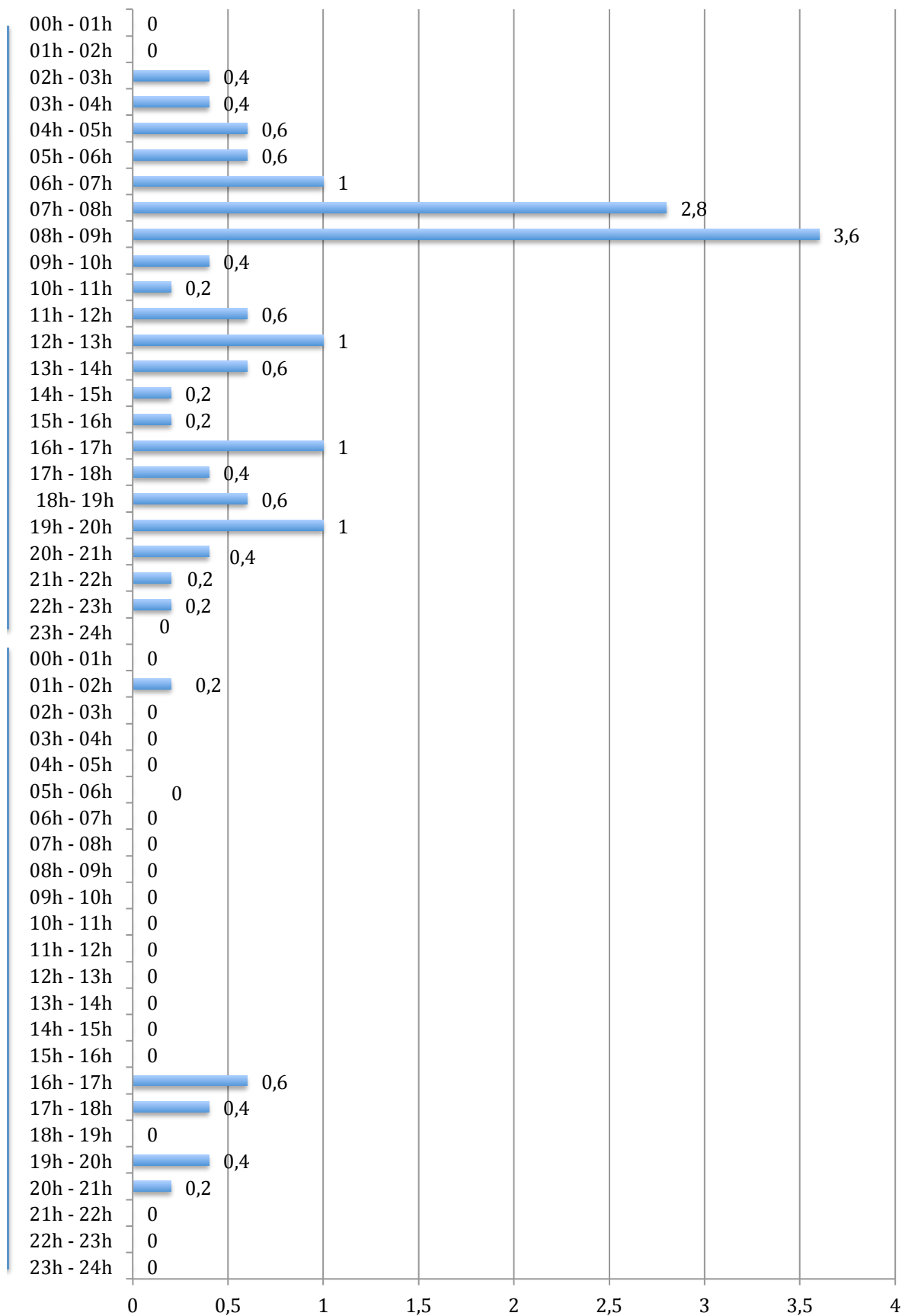
(*) Les pluges registrades per l'estació meteorològica no coincideixen amb les precipitacions reals acumulades en este dia degut a que les baixes temperatures generaren una nevada intensa que va impedir mesurar de manera eficaç els registres pluviomètrics, saturant i bloquejant el cono de l'estació.

Quantitats registrades per hores (mm)



Quantitats registrades per hores (mm)

DISSABTE 21

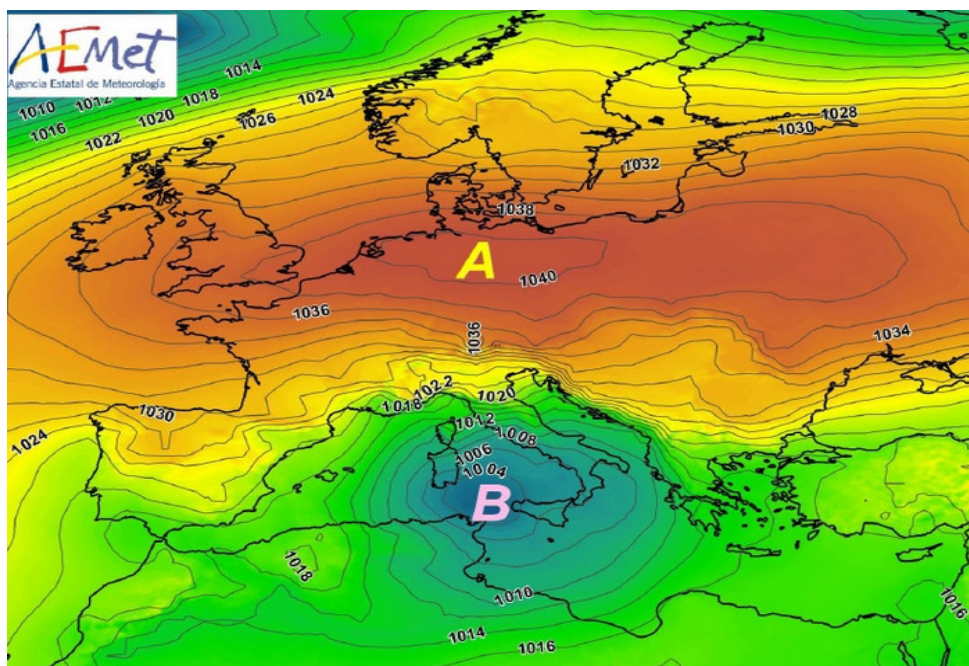


CONCLUSIÓ ESTUDI

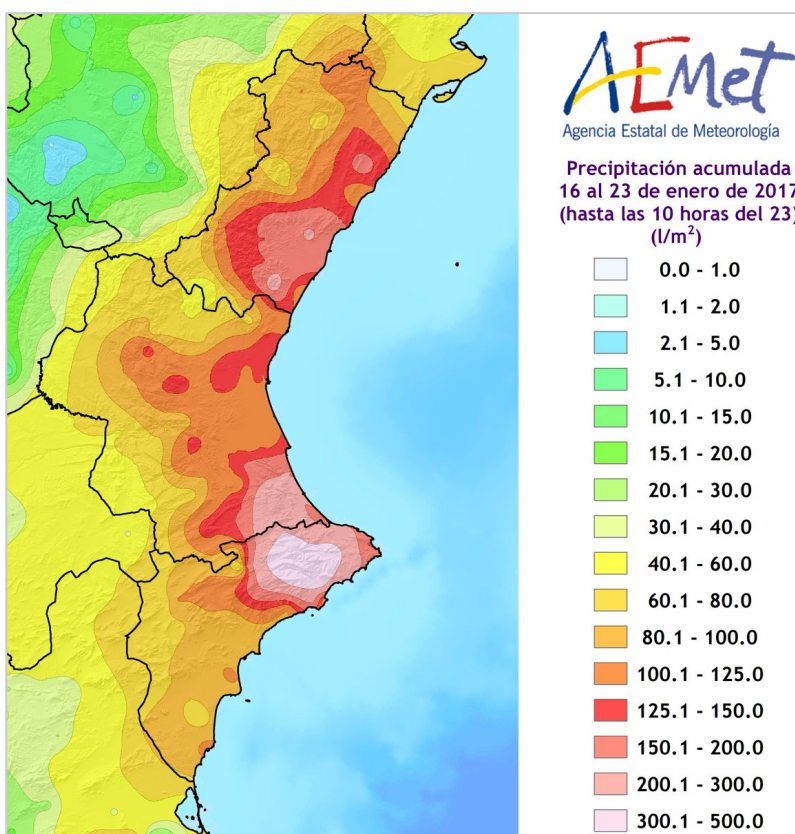
RESUM: Entre els dies **19 i 22 de gener** de 2017 es va produir la formació d'un embossament d'aire fred a uns 5.500m d'altura al sud de la Península Ibèrica, més conegut com DANA (Depressió Aïllada en Nivells Alts, o 'gota freda'). La combinació d'esta DANA amb una borrasca en superfície situada en el Mediterrani (molt pròxima a la nostra Comunitat), que impulsava un fort fluxe d'aire humit de llevant sobre el nostre litoral, va produir la formació d'un episodi 'històric' de neu, pluges, vent i temporal marítim que va ocasionar nombrosíssims problemes a les nostres comarques cosa que va generar també un duríssim temporal marítim amb ones que van oscil·lar entre els 6'5m i 10m d'altura en l'entorn del golf de València.

EPISODI: En les muntanyes del nord d'Alacant (El Comtat, l'Alcoià i zones altes de les dos Marines) les nevades van començar per la vesprada del dia 18 de gener, allargant-se tot este dia i també el 19.

La major intensitat de l'episodi de neu es va registrar el dia 19. Les nevades, algunes d'elles acompanyades de tempesta, van afectar inicialment a les comarques de l'interior d'Alacant i meitat sud de València, amb cotes al voltant dels **300m**, estenent-se al llarg de matí cap a la resta de l'interior de la província de València (afectant també a la localitat de la FONT DE LA FIGUERA), i de vesprada a l'interior de Castelló, amb cotes al voltant dels **500m**. Els acumulats registrats en esta primera part de l'episodi van ser importants, superant els **30cm** de forma generalitzada.



Entre l'anticicló europeu i la borrasca mediterrània van canalitzar un fluxe d'aire fred d'origen continental que, junt amb un embossament d'aire fred en altura, van afavorir la formació d'un històric temporal de pluges, vent i neu a la nostra Comunitat.



Episodio de precipitaciones

Desde 17-01-2017 hasta 23-01-2017

METEOXARXA

avamet

Población - Estación	Total	17-01	18-01	19-01	20-01	21-01	22-01	23-01
Tàrbena	690,0	16,6	6,7	213,3	21,2	246,3	168,7	17,2
Castell de Castells	552,3	9,3	5,0	182,9	30,3	204,4	108,1	12,3
la Vall de Gallinera - Benissili	482,9	12,4	4,3	168,8	11,7	183,1	93,9	8,7
Callosa d'en Sarrià - poble	461,5	9,0	2,5	132,0	12,5	179,5	118,0	8,0
Benimantell	452,7	14,0	5,0	142,0	13,0	160,0	112,7	6,0
Bolulla - les Escoles	451,0	9,0	3,0	125,0	14,0	174,0	117,0	9,0
Confrides - l'Abdet	444,0	8,0	3,0	141,0	10,0	151,0	123,0	8,0
Callosa d'en Sarrià - el Colomer	432,6	6,6	1,2	131,0	12,8	174,6	101,4	5,0
Callosa d'en Sarrià - Algar	412,8	8,8	4,2	119,4	6,2	156,2	109,0	9,0
Callosa d'en Sarrià - el Pinar	407,0	8,0	9,8	105,8	8,8	170,0	97,6	7,0
Xàbia - Tossal Gros	395,9	9,7	43,7	144,1	37,3	47,8	105,0	8,3
Confrides - l'Abdet II	393,4	0,0	34,4	104,8	46,2	47,2	103,0	57,8
Parcent - els Plans	392,6	17,2	3,0	127,4	8,0	112,8	102,0	22,2
Murla	375,0	10,4	6,8	104,2	15,8	110,4	105,2	22,2
la Vall de Laguar - Benimaurell	364,4	14,8	2,2	96,2	10,4	115,8	104,2	20,8
Altea - Montagut	351,8	6,5	5,9	89,4	7,1	144,6	95,1	3,1
Benimassot	343,7	13,0	8,3	105,4	21,1	120,5	70,2	5,2
Altea - Mandem	343,2	5,6	2,6	103,2	6,2	126,0	94,4	5,2
Parcent - Font del Llavador	341,4	15,0	6,3	110,9	10,5	71,7	104,5	22,5
el Castell de Guadalest - pantà	340,4	5,0	1,4	135,6	14,2	112,0	67,2	5,0

FOTOS NEU ACUMULADA A LA FONT DE LA FIGUERA (episodi del 19 al de 22 gener 2017)







C/ Els Serrans, 41
46680 Algemesi (Valencia)
649 451 982 admin@inforatge.com